



**REGIONE
PUGLIA**

DIPARTIMENTO MOBILITÀ, QUALITÀ URBANA, OPERE PUBBLICHE, ECOLOGIA E PAESAGGIO
SEZIONE DIFESA DEL SUOLO E RISCHIO SISMICO
SERVIZIO DIFESA DEL SUOLO

Regione Puglia
Difesa del suolo e rischio sismico

AOO_073/PROT
17/04/2019 - 0001728

Prot.: Uscla - Registro: Protocollo Generale

Trasmissione a mezzo PEC ai sensi
dell'art. 47 del D. Lgs n. 82/2005

Autorità di Bacino Distrettuale
dell'Appennino Meridionale
Sede Puglia
segreteria@pec.adb.puglia.it

e p.c. Comune di Ruffano (LE)
segreteria.comune.ruffano@pec.rupar.puglia.it

Provincia di Lecce
protocollo@cert.provincia.le.it

Regione Puglia
Sezione Autorizzazioni Ambientali
servizio.ecologia@pec.rupar.puglia.it

Sezione Ciclo Rifiuti e Bonifiche
serv.rifiutiebonifica@pec.rupar.puglia.it

Sezione Demanio e Patrimonio
serviziodemaniopatrimonio.bari@pec.rupar.puglia.it

Sezione Gestione sostenibile e tutela delle risorse
forestali e naturali
protocollo.sezionerisorsesostenibili@pec.rupar.puglia.it

Sezione Infrastrutture per la mobilità
mobilita.regione@pec.rupar.puglia.it

Sezione Lavori Pubblici
servizio.lavoripubblici@pec.rupar.puglia.it

Sezione Protezione Civile
servizio.protezionecivile@pec.rupar.puglia.it

Sezione Risorse Idriche
servizio.risorseidriche@pec.rupar.puglia.it

Sezione Tutela e Valorizzazione del Paesaggio
servizio.assettoterritorio@pec.rupar.puglia.it

Sezione Urbanistica
serviziourbanistica.regione@pec.rupar.puglia.it

Assessore regionale Infrastrutture e Mobilità, Lavori
Pubblici, Difesa del Suolo
giannini.giovanni@pec.consiglio.puglia.it


Direttore del Dipartimento Mobilità, Qualità
Urbana, Opere Pubbliche, Ecologia e Paesaggio
dipartimento.mobilitaqualurboppubbpaesaggio@pec.rupar.puglia.it

Oggetto: Conferenza Programmatica (ex art. 68 del D. Lgs. n. 152/2006) preordinata all'espressione del parere sul progetto di variante al PAI del territorio del Comune di Ruffano (LE), adottato con Decreto n. 473 del 07.12.2017 del Segretario Generale dell'Autorità di Bacino Distrettuale dell'Appennino Meridionale. Trasmissione determinazione.

Con riferimento alla Conferenza Programmatica indicata in oggetto, si trasmette il provvedimento dirigenziale n. 112 del 17.04.2019, per i successivi adempimenti di competenza.

il funzionario
ing.  Monica Gai

il responsabile del procedimento
geom.  Giuseppe Lazazzera



**REGIONE
PUGLIA**

**DIPARTIMENTO MOBILITÀ, QUALITÀ URBANA, OPERE PUBBLICHE, ECOLOGIA
E PAESAGGIO**

SEZIONE DIFESA DEL SUOLO E RISCHIO SISMICO

SERVIZIO DIFESA DEL SUOLO

ATTO DIRIGENZIALE

La presente determinazione, ai sensi del comma 3 art. 16 DPGR n. 161/2008, è pubblicata in data odierna all'Albo di questa Sezione dove resterà affissa per dieci giorni lavorativi consecutivi.

Bari, **17 APR. 2019**

Il Responsabile dell'Albo
Sezione Difesa del Suolo e Rischio Sismico
dott.ssa Francesca Teresa Stefanelli
Francesca Teresa Stefanelli

N. 112 del 17/04/2019

del Registro delle Determinazioni

Codice CIFRA: 073/DIR/2019/00112

Codifica adempimenti L.R. 15/08 (trasparenza)	
Ufficio istruttore	<input type="checkbox"/> Sezione Difesa del Suolo e Rischio Sismico <input checked="" type="checkbox"/> Servizio Difesa del Suolo <input type="checkbox"/> Servizio Sismico
Tipo materia	<input type="checkbox"/> POR Puglia 2014-2020 <input checked="" type="checkbox"/> Altro
Privacy	<input type="checkbox"/> SI <input checked="" type="checkbox"/> NO
Pubblicazione integrale	<input checked="" type="checkbox"/> SI <input type="checkbox"/> NO

OGGETTO: Parere della Conferenza Programmatica ex art. 68 del D. Lgs. n. 152/2006 sul progetto di variante al Piano di Assetto Idrogeologico del territorio del Comune di Ruffano (LE) adottato con Decreto n. 473 del 07.12.2017 del Segretario Generale dell'Autorità di Bacino Distrettuale dell'Appennino Meridionale.

Il giorno 17.04.2019 nella sede del Servizio Difesa del Suolo della Sezione Difesa del Suolo e Rischio Sismico, sulla base dell'istruttoria espletata dal funzionario e dal responsabile del procedimento, titolare della P.O. "Pianificazione, attuazione e monitoraggio degli Interventi Strategici",

IL DIRIGENTE AD INTERIM DEL SERVIZIO DIFESA DEL SUOLO

VISTI:

- la L.R. del 4 febbraio 1997, n. 7 e s.m.i.;
- la Deliberazione di Giunta Regionale n. 3261/98 con la quale sono state emanate Direttive per la separazione delle attività di direzione politica da quelle di gestione amministrativa;
- l'art. 18 del D. Lgs. n. 196/03 "Codice in materia di protezione dei dati personali" in merito ai principi applicabili ai trattamenti effettuati da soggetti pubblici;
- l'art. 68 del D. Lgs n.152/2006;
- le Linee guida 2 marzo 2011 del Garante per la protezione dei dati personali in materia di trattamento di dati personali contenuti anche in atti e documenti amministrativi, effettuato da soggetti pubblici per finalità di pubblicazione e diffusione sul web;
- la determinazione del Direttore dell'Area Organizzazione e Riforma dell'Amministrazione n. 17 del 4 agosto 2014;
- la determinazione del Dirigente del Servizio Difesa del Suolo e Rischio Sismico n. 204 del 23 settembre 2014, emanata ai sensi dell'art. 45 della L.R. n. 10/2007, in ordine alle funzioni dirigenziali e all'esercizio dei poteri di spesa e di acquisizione delle entrate, ivi compresi i poteri di impegno e liquidazione di cui agli artt. 78 e ss. della L.R. n. 28/2001;

- il Decreto del Presidente della Giunta Regionale n. 443 del 31 luglio 2015;
- la D.G.R. n. 2242 del 9 dicembre 2016;
- il D.P.G.R. 10 maggio 2016, n. 304 con cui è stato adottato l'atto Modifiche ed integrazioni al Decreto del Presidente della Giunta Regionale n. 443 del 31 luglio 2015 di adozione del modello organizzativo denominato "Modello Ambidestro per l'innovazione della macchina Amministrativa regionale – MAIA";

PREMESSO che:

- con Deliberazione n. 472 del 14.03.2019 la Giunta della Regione Puglia ha indetto, ai sensi dell'art. 68 del D. Lgs. n. 152 del 2006, la Conferenza Programmatica preordinata all'espressione del parere sul progetto di variante al Piano di Assetto Idrogeologico per l'ambito territoriale del Comune di Ruffano, adottato con Decreto n. 473 del 07.12.2017 del Segretario Generale dell'Autorità di Bacino Distrettuale dell'Appennino Meridionale;
- la medesima DGR dispone che il dirigente del Servizio Difesa del Suolo, nella sua qualità di Autorità procedente, prenda atto con determinazione dirigenziale del parere della Conferenza Programmatica, costituito dal verbale della stessa, e lo trasmetta all'Autorità di Bacino Distrettuale dell'Appennino Meridionale per i successivi adempimenti di competenza;

CONSIDERATO che:

- con nota prot. n. 1340 del 27.03.2019 il Servizio Difesa del Suolo ha convocato la Conferenza Programmatica, nella data del 09.04.2019, inviando il decreto e la documentazione relativa al progetto di Piano agli Enti ed alle Amministrazioni invitate;
- nella seduta del 09.04.2019 il Comune ha rappresentato la necessità di effettuare verifiche relative ad ulteriori cavità nel centro abitato e il presidente ha aggiornato la seduta della Conferenza al 17.04.2019;
- nella seduta del 17.04.2019 la Conferenza Programmatica ha espresso il parere, ai sensi dell'art. 68 del D. Lgs. n. 152/2006, sul progetto di variante al Piano di Assetto Idrogeologico per l'ambito territoriale del Comune di Ruffano;
- i partecipanti alla seduta hanno sottoscritto ed approvato il verbale della stessa;
- ai sensi dall'art. 14 ter comma 7 della Legge 241/90 e s.m.i "si considera acquisito l'assenso senza condizioni delle amministrazioni il cui rappresentante non abbia partecipato alle riunioni ovvero, pur partecipandovi, non abbia espresso ai sensi del comma 3 la propria posizione, ovvero abbia espresso un dissenso non motivato o riferito a questioni che non costituiscono oggetto della conferenza";
- è necessario, come previsto dalla Deliberazione della Giunta Regionale n. 472 del 14.03.2019, prendere atto del parere della Conferenza Programmatica e trasmetterlo all'Autorità competente perché ne tenga conto in sede di adozione del Piano di Assetto Idrogeologico del territorio comunale di Ruffano;

VERIFICA AI SENSI DEL D. LGS. N. 196/03

Garanzie alla riservatezza

La pubblicazione dell'atto sull'albo, salve le garanzie previste dalla legge 241/90 in tema di accesso ai documenti amministrativi, avviene nel rispetto della tutela alla riservatezza dei cittadini, secondo quanto disposto dal D. Lgs. 196/03 in materia di protezione dei dati personali, nonché dal vigente regolamento regionale n. 5/2006 per il trattamento dei dati sensibili e giudiziari.

Ai fini della pubblicità legale, l'atto destinato alla pubblicazione è redatto in modo da evitare la diffusione di dati personali identificativi non necessari ovvero il riferimento a dati sensibili.

COPERTURA FINANZIARIA AI SENSI DELLA L.R. N. 28/2001 e ss. mm. ii.

La presente determinazione non comporta implicazioni di natura finanziaria sia di entrata che di spesa e dalla stessa non deriva alcun onere a carico del Bilancio Regionale.

DETERMINA

- di prendere atto del parere favorevole espresso dalla Conferenza Programmatica, ai sensi dell'art. 68 del D. Lgs. n. 152/2006, sul progetto di variante al Piano di Assetto Idrogeologico del territorio comunale di

Ruffano adottato con Decreto n. 473 del 07.12.2017 del Segretario Generale dell'Autorità di Bacino Distrettuale dell'Appennino Meridionale;

- di dare atto che il predetto parere della Conferenza Programmatica è riportato nel verbale della seduta del 17.04.2019, che viene allegato alla presente determinazione, unitamente al verbale della seduta del 09.04.2019 per costituirne parte integrante e sostanziale;
- di trasmettere copia conforme del presente atto all'Autorità di Bacino Distrettuale dell'Appennino Meridionale – sede di Puglia per i successivi adempimenti di competenza;
- di trasmettere copia del presente atto agli Enti e alle Amministrazioni invitate alla Conferenza Programmatica.

Il presente provvedimento:

- a) sarà trasmesso in copia conforme all'originale al Segretariato Generale della Giunta Regionale;
- b) adottato in unico originale, composto da n. 3 facciate, oltre all'allegato, composto da n. 6 facciate, per un totale di n. 9 facciate, è depositato agli atti della Sezione Difesa del Suolo e Rischio Sismico;
- c) è immediatamente esecutivo.

il dirigente *ad interim* del Servizio
dott. Giuseppe Pastore

Si attesta che il procedimento istruttorio è stato espletato dal sottoscritto nel rispetto delle norme vigenti e che il presente provvedimento è conforme alle risultanze dello stesso.


I sottoscritti attestano, altresì, che il presente documento è stato sottoposto a verifica per la tutela dei dati personali secondo la vigente normativa.

il funzionario
ing. Monica Gai

il responsabile del procedimento
geom. Giuseppe Lazizzera

Il presente provvedimento, al fine di assolvere esigenze di trasparenza, viene contestualmente pubblicizzato nella sezione "trasparenza" del sito internet istituzionale, banca dati del Sistema Puglia.

il responsabile dell'albo
dott.ssa Francesca Teresa Stefanelli
Francesca Teresa Stefanelli





VERBALE DELLA SEDUTA DEL 09.04.2019

Conferenza Programmatica – ex art. 68 del D. Lgs. n. 152/2006 – preordinata all’espressione del parere sul progetto di variante al PAI di Ruffano (LE), adottato con Decreto n. 473 del 07.12.2017 del Segretario Generale dell’Autorità di Bacino Distrettuale dell’Appennino Meridionale

Il 09 aprile 2019, alle ore 15.00, presso la sede della Sezione Difesa del Suolo e Rischio Sismico, ha inizio la Conferenza Programmatica relativa al progetto di variante del Piano di Assetto Idrogeologico (PAI) del territorio comunale di Ruffano.

Sono presenti, come da foglio firme:

- ing. Vito Gigante, referente dell’area Puglia sud dell’Autorità di Bacino Distrettuale per il procedimento del progetto di variante al PAI in argomento-assetto idraulico;
- geol. Antonello Fiore, referente dell’Autorità di Bacino Distrettuale procedimento progetto di variante al PAI in argomento-assetto geomorfologico;
- geol. Nicola Palumbo, referente dell’Autorità di Bacino Distrettuale procedimento progetto di variante al PAI in argomento-reticolo idrografico;
- ing. Antonio Rocco Cavallo, sindaco del Comune di Ruffano;
- dott. Francesco De Vitis, assessore all’urbanistica del Comune di Ruffano;
- geom. Francesco Orlando, responsabile Settore Tecnico del Comune di Ruffano;
- dott. Giuseppe Pastore, dirigente *ad interim* del Servizio Difesa del Suolo della Regione;
- geom. Giuseppe Lazazzera, funzionario del Servizio Difesa del Suolo della Regione;
- ing. Monica Gai, funzionario della Sezione Difesa del Suolo e Rischio Sismico della Regione.

Il dott. Giuseppe Pastore in qualità di responsabile del servizio Difesa del Suolo della Regione Puglia, come previsto dalla Deliberazione di Giunta Regionale n. 472 del 14.03.2019 assume la presidenza al fine di coordinare i lavori e provvedere agli adempimenti relativi al procedimento della presente Conferenza.

Il presidente introduce la riunione ricordando ai presenti la finalità della Conferenza Programmatica ovvero quella, individuata dall’art. 68 del D. Lgs. n. 152/2006, di esprimere un parere sul progetto di Piano, con particolare riferimento all’integrazione su scala provinciale e comunale dei suoi contenuti, prevedendo le necessarie prescrizioni idrogeologiche ed urbanistiche.

Ricorda altresì che il progetto di variante al PAI del territorio comunale di Ruffano su cui la Conferenza deve esprimersi è stato adottato con Decreto n. 473 del 07.12.2017 del Segretario Generale dell’Autorità di Bacino Distrettuale dell’Appennino Meridionale, e che non sono state presentate osservazioni.

Con nota prot. n. 4725 del 09.04.2019, la Sezione Risorse Idriche ha comunicato che le aree interessate dalla variante al PAI a seguito di valutazione comparativa con il vigente PTA presentano la vincolistica “Aree a tutela quali-quantitativa” e che non sono presenti vincoli afferenti alle “zone di protezione speciale idrogeologica”.

La nota viene allegata al presente resoconto.

Il presidente rileva l’assenza dei rappresentanti della Provincia e delle sezioni Regionali regolarmente convocate con nota prot. n. 1340 del 27.03.2019.



I rappresentanti dell'Autorità di Bacino espongono i punti salienti dell'attività svolta e dell'istruttoria tecnica condotta al fine di addivenire all'approvazione del progetto di variante al PAI; in particolare illustrano le caratteristiche idrauliche e geomorfologiche per il territorio comunale di Ruffano.

Il Comune rappresenta la necessità di effettuare verifiche relative ad ulteriori cavità nel centro abitato.

A tale proposito il presidente alle ore 16.50 dichiara la seduta conclusa e aggiorna il tavolo al 17 aprile, ore 9.30, senza necessità di ulteriore convocazione.

Il segretario verbalizzante
geom. Giuseppe Lazazzera

Il presidente
dott. Giuseppe Pastore

ing. Vito Gigante

geol. Antonello Fiore

geol. Nicola Palumbo

ing. Antonio Rocco Cavallo

dott. Francesco De Vitis

geom. Francesco Orlando

ing. Monica Gai



Regione Puglia
Sezione Risorse Idriche

**AOO_075/PROT
09/04/2019 - 0004725**

Prot.: Uscita - Registro: Protocollo Generale

Servizio Difesa del Suolo
serviziodifesasuolo.regione@pec.rupar.puglia.it

Comune di Ruffano
segreteria.comune.ruffano@pec.rupar.puglia.it

OGGETTO: Conferenza Programmatica (ex art. 68 del D.Lgs. 152/2006) preordinata all'espressione del parere sul progetto di variante al PAI relativamente al Comune di Ruffano (LE).

Con riferimento alla richiesta di pari oggetto pervenuta ed acquisita al protocollo della Sezione scrivente al n. **4264 del 02/04/2019**, si premette che le aree interessate dalla variante al PAI afferenti ai confini amministrativi del Comune di Ruffano in Provincia di Lecce, a seguito di valutazione comparativa con il vigente PTA, presentano la seguente classificazione e specifica vincolistica:

AREE A TUTELA QUALI - QUANTITATIVA

La porzione di agro comunale ricadente in detta categoria di vincolo, disciplinata dall'art. 23 delle NTA (PTA) e riportata nell'allegato C6 del PTA è inclusa nei F.M nn. **7, 8, 9, 18, 19, 20, 21, 22, 25, 27, 28, 29, 30, 31, 32, 33, 34, 35, 36, 37, 38, 39, 40, 41, 42, 43 e 44**, in continuità con i confini territoriali dei Comuni finitimi di Ugento, Casarano, Taurisano, Acquarica del Capo, Specchia, Miggiano, Montesano Salentino e Supersano. Nelle aree a tutela quali - quantitativa, per limitare la progressione del fenomeno di contaminazione salina dell'acquifero e preservare gli equilibri della risorsa sotterranea in sede di rilascio di nuove autorizzazioni, alla ricerca ed all'estrazione, devono essere verificate da parte dell'autorità competente le quote di attestazione dei pozzi al di sotto del livello mare, con il vincolo che le stesse non risultino, **PER L'ACQUIFERO DEL SALENTO**, superiori a 20 volte il valore del carico piezometrico espresso in quota assoluta (riferita al l.m.m.). A tali vincoli si potrà derogare nelle aree in cui la circolazione idrica si esplica in condizioni confinate al di sotto del livello mare. Di tale circostanza dovrà essere data evidenza nella relazione idrogeologica a corredo della richiesta di autorizzazione. Le depressioni dinamiche del carico piezometrico assoluto dovranno risultare per l'acquifero carsico del Salento, superiore al 30% del valore dello stesso carico. Le caratteristiche qualitative delle acque devono risultare compatibili con la struttura e tessitura dei terreni nonché delle colture da irrigare; in particolare i valori del contenuto salino (Residuo fisso a 180°C) e la concentrazione dello ione cloro (espresso in mg/l di Cl-) delle acque emunte, devono risultare inferiori a 500 mg/l per l'acquifero carsico del Salento (art.53 delle NTA del Vigente PTA).


NON SONO PRESENTI, sulle aree oggetto di trattazione, VINCOLI AFFERENTI ALLE "ZONE DI PROTEZIONE SPECIALE IDROGEOLOGICA"




Dati relativi all'approvvigionamento delle acque potabili e trattamento dei reflui:

Il Comune di Ruffano (LE) è Località afferente all'agglomerato di Supersano, contraddistinto dal numero identificativo 1607508101 e dotato di impianto di depurazione consortile delle acque reflue attualmente dimensionato per 16.070 A.E., con previsione futura di aumento ad una potenzialità di 19.072 A.E. (come da Determinazione Dirigenziale AIP n. 94 del 27.04.2018 recante le Potenzialità di progetto degli ID gestiti da AQP) ed un carico generato di 19.072 A.E..


Il Responsabile
Arch. Dario De Marco

Il Responsabile della A.P.
"Supporto alla Gestione della Tutela delle Acque"

Michele Colucci

Il Dirigente della Sezione
Ing. Andrea Zotti




VERBALE DELLA SEDUTA DEL 17.04.2019

Conferenza Programmatica – ex art. 68 del D. Lgs. n. 152/2006 – preordinata all’espressione del parere sul progetto di variante al PAI di Ruffano (LE), adottato con Decreto n. 473 del 07.12.2017 del Segretario Generale dell’Autorità di Bacino Distrettuale dell’Appennino Meridionale

Il 17 aprile 2019, alle ore 09:30, presso la sede della Sezione Difesa del Suolo e Rischio Sismico, ha inizio la seconda seduta della Conferenza Programmatica relativa al progetto di variante del Piano di Assetto Idrogeologico (PAI) del territorio comunale di Ruffano, come da aggiornamento di cui al resoconto della seduta del 09.04.2019.

Sono presenti, come da foglio firme:

- ing. Massimo Morea, responsabile aspetti idraulici dell’autorità di bacino distrettuale;
- ing. Vito Gigante, referente dell’area Puglia sud dell’Autorità di Bacino Distrettuale per il procedimento del progetto di variante al PAI in argomento-assetto idraulico;
- geol. Antonello Fiore, referente dell’Autorità di Bacino Distrettuale procedimento progetto di variante al PAI in argomento-assetto geomorfologico;
- dott. Francesco De Vitis, assessore all’urbanistica del Comune di Ruffano;
- geom. Francesco Orlando, responsabile del Settore Tecnico del Comune di Ruffano;
- dott. Giuseppe Pastore, dirigente *ad interim* del Servizio Difesa del Suolo della Regione;
- geom. Giuseppe Lazazzera, funzionario del Servizio Difesa del Suolo della Regione;
- ing. Monica Gai, funzionario della Sezione Difesa del Suolo e Rischio Sismico della Regione.

Il dott. Giuseppe Pastore in qualità di responsabile del servizio Difesa del Suolo della Regione Puglia, come previsto dalla Deliberazione di Giunta Regionale n. 472 del 14.03.2019 assume la presidenza al fine di coordinare i lavori e provvedere agli adempimenti relativi al procedimento della presente Conferenza.

I rappresentanti del Comune di Ruffano consegnano la documentazione già trasmessa all’Autorità di Bacino con PEC del 15.04.2019, che integra la documentazione già inviata alla Regione e all’AdB con PEC del 02.11.2016 nel 2016, per concorrere alle risorse di cui al fondo per la progettazione degli interventi contro il dissesto idrogeologico.

A tale proposito l’AdB rileva che gli ulteriori punti di ubicazione delle indagini che hanno portato a individuare le cavità antropiche nell’abitato di cui alla segnalazione del Comune rientrano nell’area perimetrata come PG2 nel progetto di piano in discussione, e che detta area è stata individuata e classificata a seguito del recepimento delle osservazioni presentate dal Comune. Dato atto di tali indagini preliminari e delle necessità di approfondimento sulle geometrie delle cavità antropiche, l’AdB informa che condurrà un sopralluogo per l’eventuale aggiornamento puntuale, che sarà oggetto di un nuovo specifico procedimento.

Il presidente prende atto di quanto sopra; rileva inoltre che, ai sensi dell’art. 14 ter comma 7 della Legge 241/90 e s.m.i, si considera acquisito l’assenso senza condizioni delle amministrazioni il cui rappresentante non abbia partecipato alle riunioni.

Pertanto i presenti esprimono parere favorevole al progetto di variante al PAI in questione, con riferimento agli aspetti idraulici e geomorfologici.



Ciò premesso e considerato, non ravvisando la presenza di ulteriori elementi su cui discutere, il presidente dichiara la seduta conclusa e ricorda che il verbale di quest'ultima costituisce il parere della Conferenza Programmatica sul progetto di variante al PAI adottato; ricorda altresì che del medesimo parere verrà preso atto con determinazione dirigenziale del Servizio Difesa del Suolo, che verrà trasmessa all'Autorità competente per gli adempimenti conseguenti.

Il segretario verbalizzante
geom. Giuseppe Lazazzera

Il presidente
dott. Giuseppe Pastore

ing. Massimo Morea

ing. Vito Gigante

geol. Antonello Fiore

dott. Francesco De Vitis

geom. Francesco Orlando

ing. Monica Gai

Handwritten signatures of the participants, including the president and several members of the conference, written over horizontal lines.